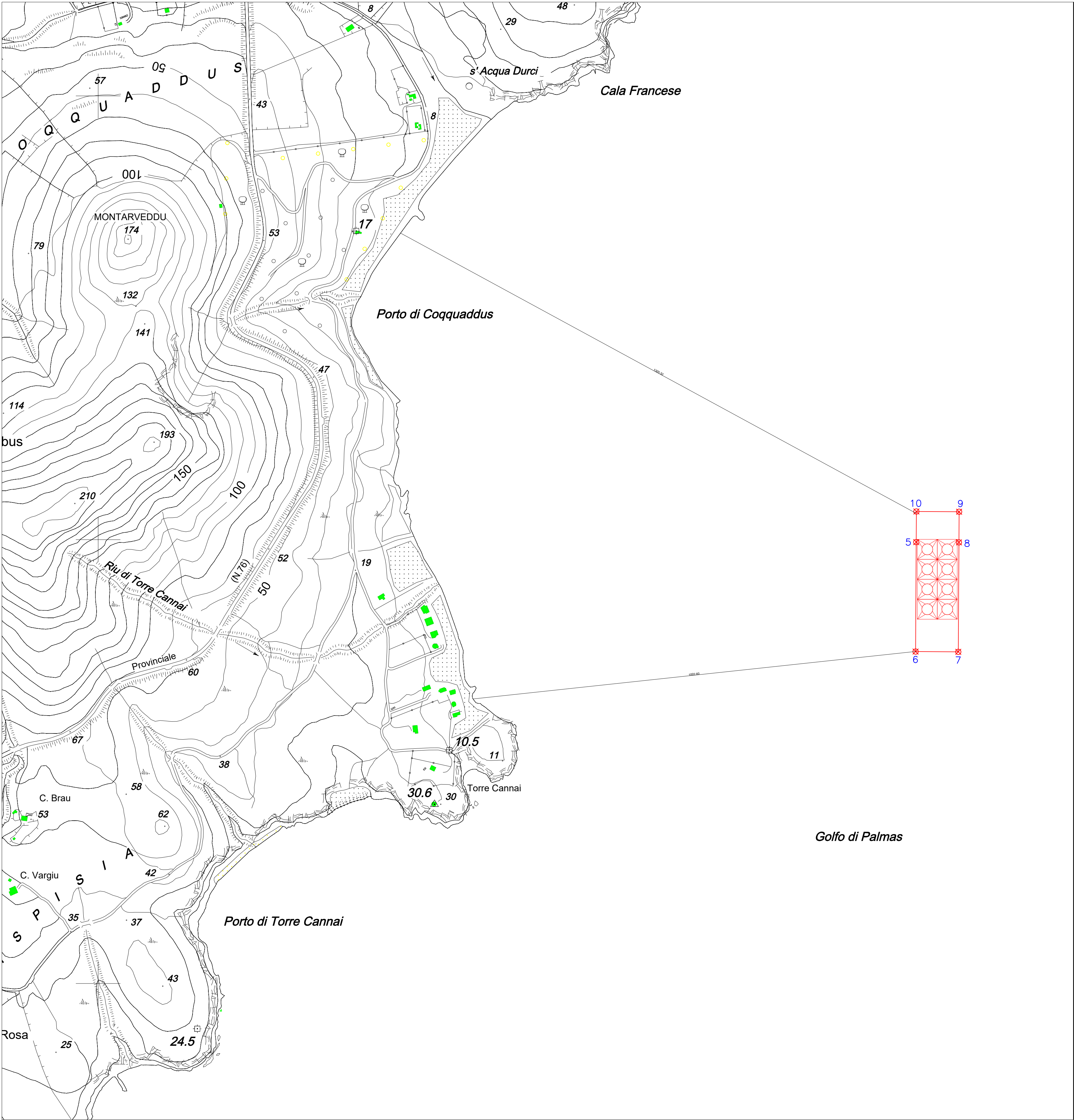


PLANIMETRIA CTR CON INDICAZIONE SPECCHIO ACQUEO




VOLO AEREO DEL 2019 CON INDICAZIONE SPECCHIO ACQUEO

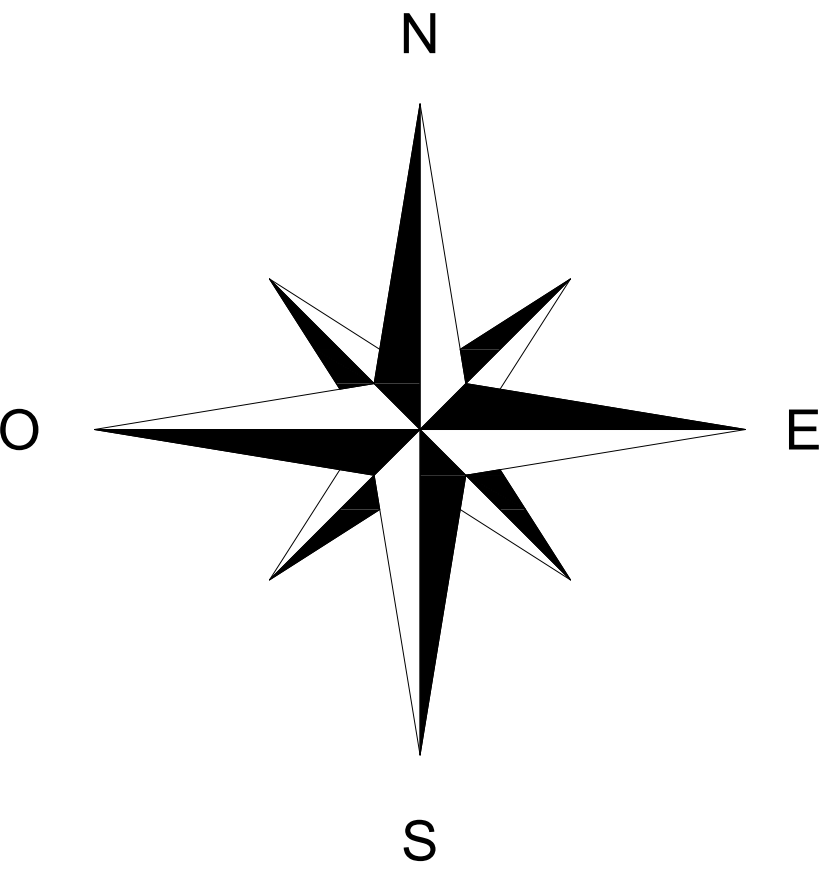



FORNTE SARDEGNA FOTO AEREE

VOLO AEREO DEL 2010 CON INDICAZIONE SPECCHIO ACQUEO DELLA PRECEDENTE CONCESSIONE DEMANIALE (INVARIATA)



FORNTE SARDEGNA FOTO AEREE



titolo progetto			
ISTANZA DI CONCESSIONE DEMANIALE MARITTIMA DI UNO SPECCHIO ACQUEO DELLA SUPERFICIE DI 30.381 M ² NEL MARE TERRITORIALE PROSPICIENTE IL COMUNE DI SANT'ANTIOCO E DI UN'AREA DEMANIALE DELLA SUPERFICIE DI 3.507 M ² NEL PORTO DI SANT'ANTIOCO PER FINALITÀ DI ACQUACOLTURA			
luogo intervento			
COMUNE DI SANT'ANTIOCO (SU)			
			
elaborato	oggetto		
TAVOLA 02	INQUADRAMENTO TERRITORIALE		
data	aggiornamento	scale	file
AGOSTO 2023	-	1/5000	
RISERVATO ALL'AMMINISTRAZIONE			
COMMITTENTI			
SAMAR SOCIETÀ AGRICOLA SRL P.IVA. 02928480900			
PROGETTAZIONE			
GEOM. ANDREA BEDIN			